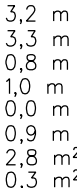
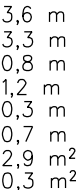


M 1:10C

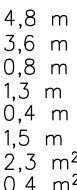
29 KM 0.44000



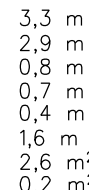
3,2 m
3,3 m
0,8 m
1,0 m
0,0 m
0,9 m
2,8 m²
0,3 m²



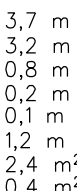
3,6 m
3,3 m
0,8 m
1,2 m
0,3 m
0,7 m
2,9 m²
0,3 m²



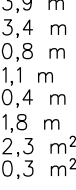
4,8 m
3,6 m
0,8 m
1,3 m
0,4 m
1,5 m
2,3 m²
0,4 m²



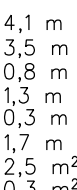
3,3 m
2,9 m
0,8 m
0,7 m
0,4 m
1,6 m
2,6 m
0,2 m




3,7 m
3,2 m
0,8 m
0,2 m
0,1 m
1,2 m
2,4 m
0,4 m



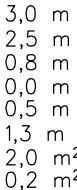
5,9 m
 3,4 m
 0,8 m
 1,1 m
 0,4 m
 1,8 m
 2,3 m²
 0,3 m²



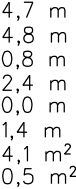
4,1 m
3,5 m
0,8 m
1,3 m
0,3 m
1,7 m
2,5 m²
0,3 m²



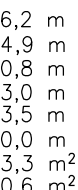
3,0 m
2,3 m
0,8 m
0,3 m
0,3 m
2,1 m
1,9 m²
0,1 m²



3,0 m
2,5 m
0,8 m
0,0 m
0,5 m
1,3 m
2,0 m²
0,2 m²




4,7 m
4,8 m
0,8 m
2,4 m
0,0 m
1,4 m
4,1 m²
0,5 m²



6,2 m
4,9 m
0,8 m
3,0 m
3,5 m
0,0 m
3,3 m²
0,6 m²

VÝŠKOVÝ SYSTÉM: Bp_v
SOUŘADNICOVÝ SYSTÉM: S-JTSK

Vypracoval	Zodpov. projektant	Hl. ing. projektu	Vedoucí střediska	 <div>AGPOL s.r.o. Jungmannova 153/12 779 00 Olomouc Česká republika</div>		
Ing. Pavel Ježík, Ph.D.	Ing. Pavel Ježík, Ph.D.	Ing. Pavel Ježík, Ph.D.	Ing. Vaculín O., Ph.D.			
<i>pej</i>	<i>pej</i>	<i>pej</i>	<i>ho</i>			
Místo stavby	k.ú. Bělov, Žitava		Kraj	Zlínský	Počet formátů	4A4
Investor	Státní pozemkový úřad ČR, KPÚ pro Zlínský kraj				Datum	06/2022
Akce - objekt	Vodohospodářská opatření v k.ú. Bělov SO 04 - OCHRANNÝ PŘÍKOP OP2				Stupeň	DSP+DPS
					Zakázkové číslo	2981/060
					Archivní číslo	2981/060
Příloha	Příčné řezy příkopu OP2 - část 3				Měřítko 1:100	Číslo výkresu D.1.3.b.4.3